











## BẢN TIN DỰ BÁO THỜI TIẾT TỈNH THÁI NGUYÊN







**Đêm 04 ngày 05 tháng 8 năm 2025**

**24 giờ qua:** Do chịu ảnh hưởng rìa phía Nam rãnh áp thấp có trục 24-27 độ vĩ bắc nối với vùng áp thấp phía Tây nên thời tiết các khu vực trong Tỉnh phổ biến mây thay đổi, đêm không mưa, ngày nắng nóng. Nhiệt độ cao nhất phổ biến từ 35.2 đến 38.0 độ C, độ ẩm thấp nhất từ 55- 63%.

**Dự báo đêm nay và ngày mai:** Do ảnh hưởng của rãnh áp thấp có trục ở khoảng 24-27 độ Vĩ Bắc kết hợp với hội tụ gió trên cao, thời tiết các khu vực trong Tỉnh phổ biến nhiều mây, có mưa rào và dông rải rác, cục bộ mưa to. Trong mưa dông có khả năng xảy ra lốc, sét, mưa đá và gió giật mạnh.

### DỰ BÁO THỜI TIẾT CÁC KHU VỰC TRONG TỈNH

| Khu vực  | Thời tiết  | Nhiệt độ (°C) |          | Độ ẩm (%) |          | Trạng thái thời tiết  |   |
|--|--|---------------|----------|-----------|----------|---|---|
|  |  | Thấp nhất     | Cao nhất | Thấp nhất | Cao nhất | Đêm   | Ngày  |
| <b>Khu vực trung tâm hành chính tỉnh</b>               | Nhiều mây, có mưa rào và dông, gió Đông Nam cấp 2.                   | 26            | 33       | 80        | 97       |  |  |
| <b>Khu vực vùng núi cao phía Đông Bắc tỉnh</b>         | Nhiều mây, có mưa rào và dông, gió Đông Nam cấp 2.                   | 23            | 31       | 79        | 98       |  |  |
| <b>Khu vực vùng núi thấp phía Đông tỉnh:</b>           | Nhiều mây, có mưa rào và dông, cục bộ có mưa to, gió Đông Nam cấp 2. | 25            | 33       | 82        | 97       |  |  |
| <b>Khu vực vùng núi thấp phía Tây tỉnh</b>             | Nhiều mây, có mưa rào và dông, cục bộ có mưa to, gió Đông Nam cấp 2. | 25            | 33       | 78        | 94       |  |  |
| <b>Khu vực trung du và đồng bằng phía Tây Nam tỉnh</b> | Nhiều mây, có mưa rào và dông, cục bộ có mưa to, gió Đông Nam cấp 2. | 26            | 33       | 80        | 97       |  |  |

|  |   |    |    |    |    |   |   |
|--|---|----|----|----|----|---|---|
| <b>Khu vực<br/>phường Bắc<br/>Kạn - Đức<br/>Xuân</b> | Nhiều mây, có mưa rào và dông, gió<br>Đông Nam cấp 2. | 25 | 33 | 82 | 97 |  |  |
| <b>Khu du lịch<br/>hồ Núi Cốc</b>                    | Nhiều mây, có mưa rào và dông, gió<br>Đông Nam cấp 2. | 26 | 33 | 78 | 93 |  |  |
| <b>Khu du lịch<br/>hồ Ba Bể</b>                      | Nhiều mây, có mưa rào và dông, gió<br>Đông Nam cấp 2. | 24 | 33 | 77 | 98 |  |  |

**Tin phát lúc: 15h30**  
**Dự báo viên: Vũ Thị Ngọc**

Thái Nguyên, ngày 04 tháng 8 năm 2025

**KT. GIÁM ĐỐC**  
**PHÓ GIÁM ĐỐC**  
  
**Nông Văn Đình**

**Chú thích:**

(\*): Nếu 24h qua thời tình hình thời tiết, thủy văn có diễn biến phức tạp, đặc biệt nguy hiểm như: Lượng mưa lớn 100mm/24h, lũ quét, sạt lở đất, lũ báo động 2-3 trở lên, nắng nóng gay gắt, rét hại, bão/ATNĐ ảnh hưởng trực tiếp... thì mới tổng hợp thông tin.

| <b>Danh bạ điện thoại</b> |              |                     |              |
|---------------------------|--------------|---------------------|--------------|
| Lê Thị Bích Hạnh          | 0869.233.633 | Nông Văn Đình       | 0966.275.298 |
| Nguyễn Trường Minh        | 0962.941.522 | Vũ Thị Ngọc         | 0399.860.466 |
| Bùi Nam Tuyền             | 0374.829.666 | Điêu Thị Diệu Trinh | 0869.239.904 |
| Nguyễn Thị Phương Thảo    | 0962.503.809 | Lý Mạnh Trường      | 0335.794.222 |

**Phụ lục: Các điểm đặc trưng dự báo ứng với đơn vị hành chính cấp xã**

| <b>STT</b> | <b>Điểm dự báo đặc trưng</b>                    | <b>Đại diện cho các phường/xã</b>   |
|------------|---|---|
| <b>1</b>   | KHU VỰC TRUNG TÂM HÀNH CHÍNH TỈNH               | Phan Đình Phùng, Linh Sơn, Tích Lương, Gia Sàng, Quyết Thắng, Quan Triều.   |
| <b>2</b>   | KHU VỰC VÙNG NÚI CAO PHÍA ĐÔNG BẮC TỈNH         | Bằng Thành, Nghiên Loan, Cao Minh, Phúc Lộc, Ngân Sơn, Bằng Văn, Nà Phặc, Thượng Quan, Hiệp Lực, Văn Lang, Cường Lợi, Na Rì.  |
| <b>3</b>   | KHU VỰC VÙNG NÚI THẤP PHÍA ĐÔNG TỈNH            | Phủ Thông, Cẩm Giàng, Vĩnh Thông, Côn Minh, Trần Phú, Tân Kỳ, Xuân Dương, Yên Bình, Sàng Mộc, Thần Sa, Nghinh Tường, Quang Sơn, La Hiên, Võ Nhai, Dân Tiên, Văn Lãng, Trảng Xá.   |
| <b>4</b>   | KHU VỰC VÙNG NÚI THẤP PHÍA TÂY TỈNH             | Nam Cường, Đồng Phúc, Thượng Minh, Quảng Bạch, Yên Thịnh, Chợ Đồn, Phong Quang, Bạch Thông, Nghĩa Tá, Yên Phong Thanh Mai, Kim Phượng, Lam Vỹ, Định Hoá, Phượng Tiến, Thanh Thịnh, Chợ Mới, Văn Lang, Yên Trạch, Trung Hội, Bình Thành, Bình Yên, Phú Đình, Chợ Rã.   |
| <b>5</b>   | KHU VỰC TRUNG DU VÀ ĐỒNG BẰNG PHÍA TÂY NAM TỈNH | Đức Lương, Hợp Thành, Vô Tranh, Phú Lạc, Phú Thịnh, Phú Xuyên, Phú Lương, La Bằng, Đại Từ, Vạn Phú, An Khánh, Đồng Hỷ, Văn Hán, Nam Hoà, Trại Cau, Tân Khánh, Tân Thành, Tân Cương, Phú Bình, Diềm Thụy, Phúc Thuận, Sông Công, Phở Yên, Thành Công, Vạn Xuân, Trung Thành, Kha Sơn, Bá Xuyên, Quân Chu, Đại Phúc, Bách Quang, Tân Cương. |
| <b>6</b>   | KHU VỰC PHƯỜNG BẮC KẠN- ĐỨC XUÂN                | Phường Bắc Kạn, Đức Xuân.   |
| <b>7</b>   | KHU DU LỊCH HỒ NÚI CỐC                          |   |
| <b>8</b>   | KHU DU LỊCH HỒ BA BỂ                            |   |